

LA LIGNE 20 **NUMÉRO INCHANGÉ: 20**

PLACE DES CARMES - GUILLEMINS - COINTE - SCLESSIN (2025)

C'EST UNE LIGNE URBAINE

Elle fait partie du maillage de proximité du réseau.

Son but ? Connecter les quartiers et les desservir de manière fine, selon une fréquence et une amplitude adaptées aux besoins des écoles, des commerces, des hôpitaux, etc.

DESCRIPTION DE LA LIGNE

Elle relie le centre de Liège à Sclessin, en desservant entre autres :

le Pont d'Avroy, les quartiers de Sainte-Véronique (Place de Bronckart) et des Guillemins, Cointe, la Maison de soins psychiatriques Les Charmilles, l'hôpital Petit Bourgogne et le Pont des Modeleurs.

Elle dessert la gare des Guillemins et se connecte au tram aux stations « Pont d'Avroy », « Gare des Guillemins » et « Petit Bourgogne ».

PRINCIPALES MODIFICATIONS

- prolongation de la ligne jusqu'à la Place des Carmes pour assurer une connexion avec le centre-ville (Rue Saint-Paul et ULiège - Place du XX août)
- prolongation de certains voyages jusqu'à la station « Petit Bourgogne »
- suppression de la desserte de la place Ferrer à Sclessin
- maintien d'un terminus partiel à l'arrêt « Liège Charmilles »
- l'itinéraire n'est plus dissocié à « Liège Charmilles » via la rue des Mésanges : tous les voyages passent par la rue des Bruyères.

AMPLITUDE ET FRÉQUENCE

Lundi au vendredi en période scolaire



Lundi au vendredi en vacances scolaires



Samedi




Dimanche et jours fériés



Durée du voyage :
entre 18' et 36' min
selon le moment de la journée
et les variantes d'itinéraire

Dépôt :
Robermont

Type de véhicule :
standards uniquement







LA LIGNE 20 EN 2025






PLACE DES CARMES - GUILLEMINS - COINTE - SCLESSION

(NUMÉRO INCHANGÉ)

TRACÉ

-  Tram
-  Itinéraire maintenu
-  Nouvel itinéraire
-  Itinéraire supprimé

ARRÊTS

-  Déjà desservis
-  Existants
-  Nouveaux
-  Supprimés
-  Gare SNCB

